

Secretaria de Meio Ambiente e Desenvolvimento Sustentável - SEMAD  
Centro de Informações Meteorológicas e Hidrológicas do Estado de Goiás - CIMEHGO  
Sala de Situação de Monitoramento de Riscos e Desastres Naturais

Boletim nº: 0229

Elaborado na data: 24/09/2023

Previsão para data: 25/09/2023

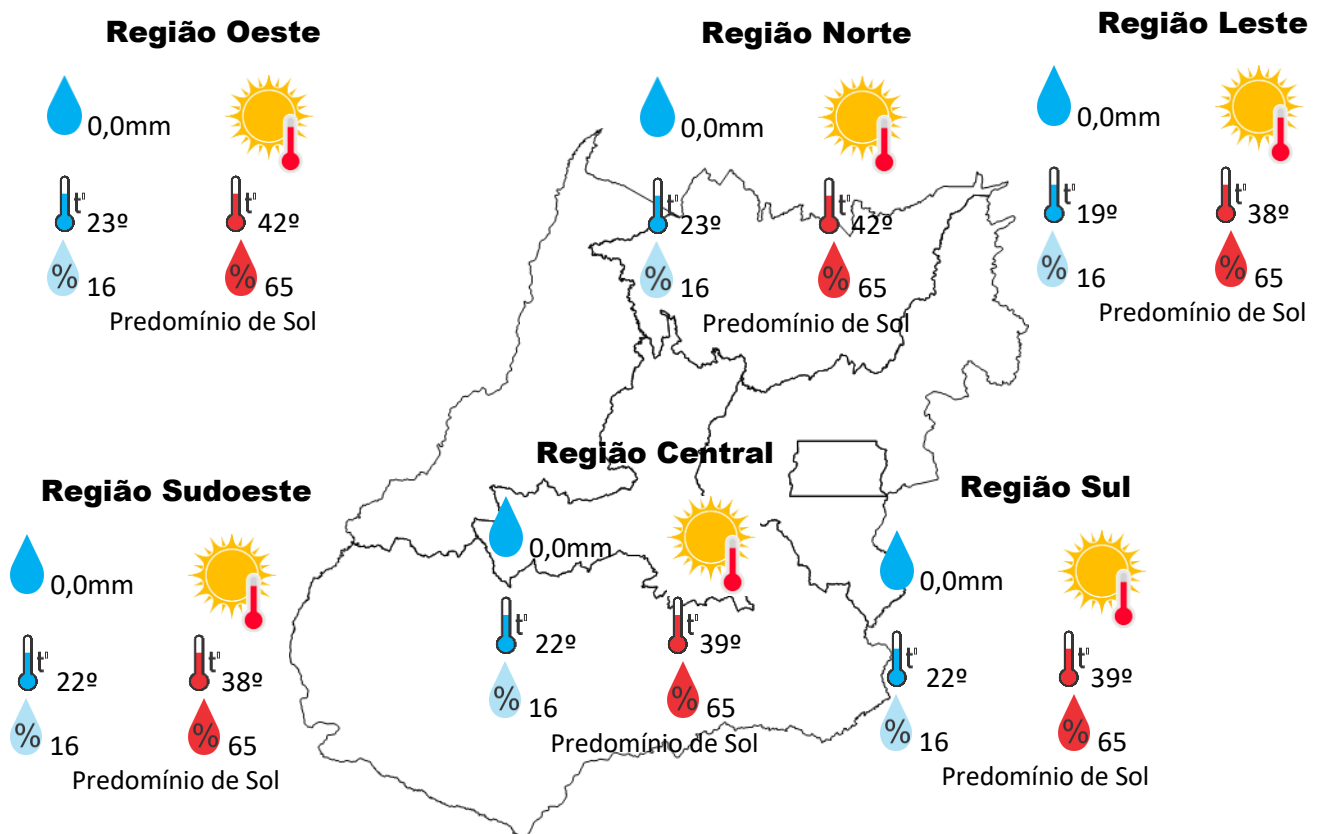
### Informações do Tempo para o Estado

**Segunda-feira**, ainda teremos o predomínio de sol em todas as regiões com temperaturas máximas elevadas e umidade relativa do ar em declínio no período da tarde.

**Capital:** predomínio de sol, temperatura máxima podendo chegar aos 38°C e umidade relativa do ar variando entre 16% a 65%, o nascer do sol será às 06:04hs e o pôr do sol às 18:13hs.

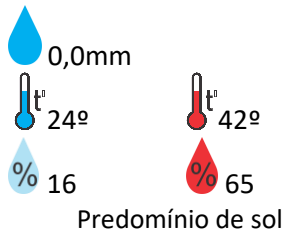
**Risco de Incêndio:** Índice Alto em várias regiões do Estado de Goiás.

**Prognóstico semanal para o Estado e Alerta:** de segunda a sexta ainda persiste o cenário de temperaturas elevadas “onda de calor” com umidade relativa do ar baixa no período da tarde, com índices podendo chegar a 14%. De sexta-feira para sábado teremos a redução das temperaturas, motivadas pelo avanço de uma frente fria pela região sudeste do Brasil, que vai propiciar pancadas de chuvas em nosso Estado, lembrando que estas chuvas podem ser localmente fortes, com rajadas de vento e raios eventualmente granizo.

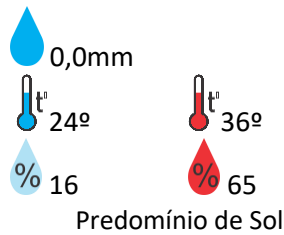


### Previsão para alguns municípios:

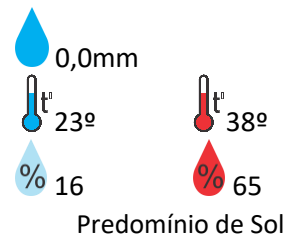
#### Porangatu



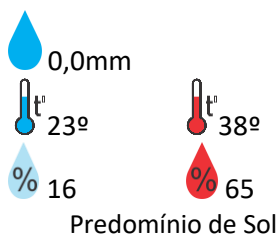
#### Catalão



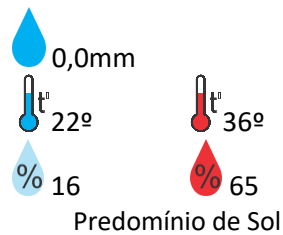
#### Jataí



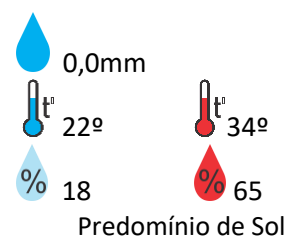
#### Rio Verde



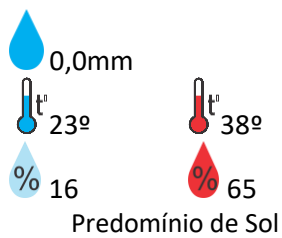
#### Luziânia



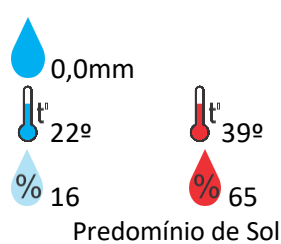
#### Anápolis



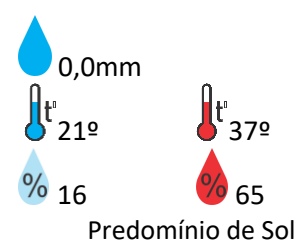
#### Goiânia



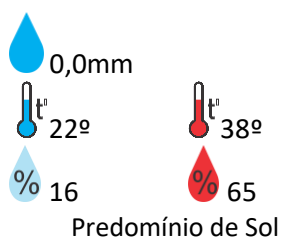
#### Itumbiara



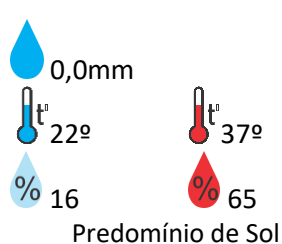
#### Ouvidor



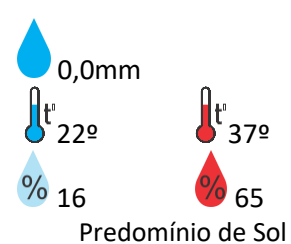
#### Goiandira



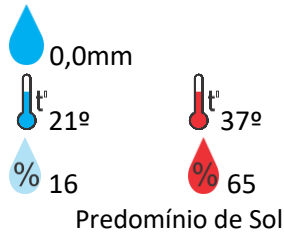
#### Três Ranchos



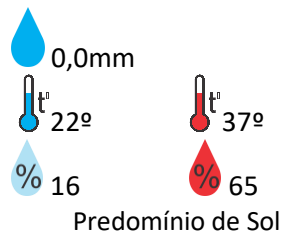
#### Cumari



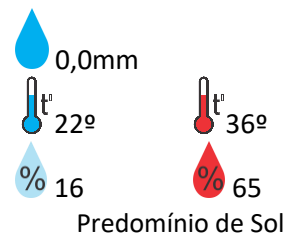
### Ipameri



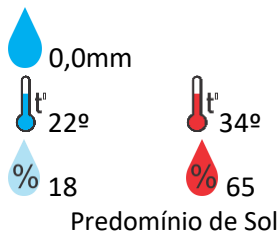
### Nova Aurora



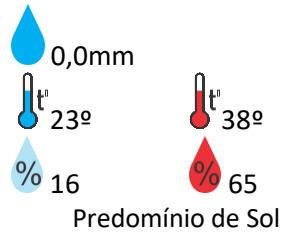
### Formosa



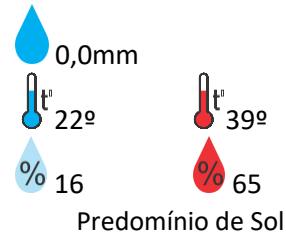
### Cristalina



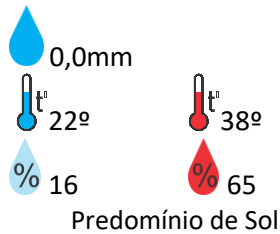
### Santa Helena



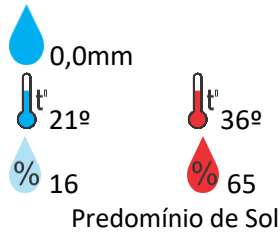
### Ceres



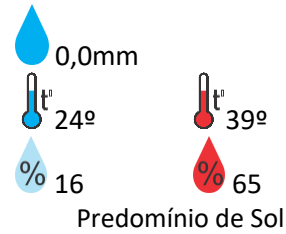
### Goianésia



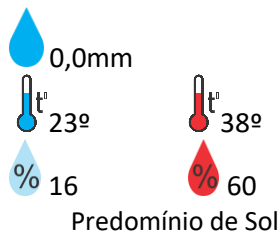
### Davinópolis



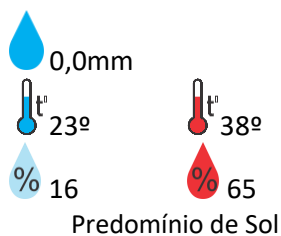
### Rubiataba



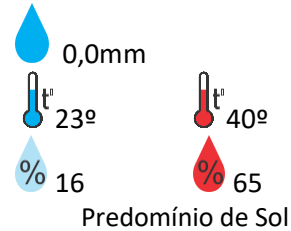
### Flores de Goiás



### Iporá



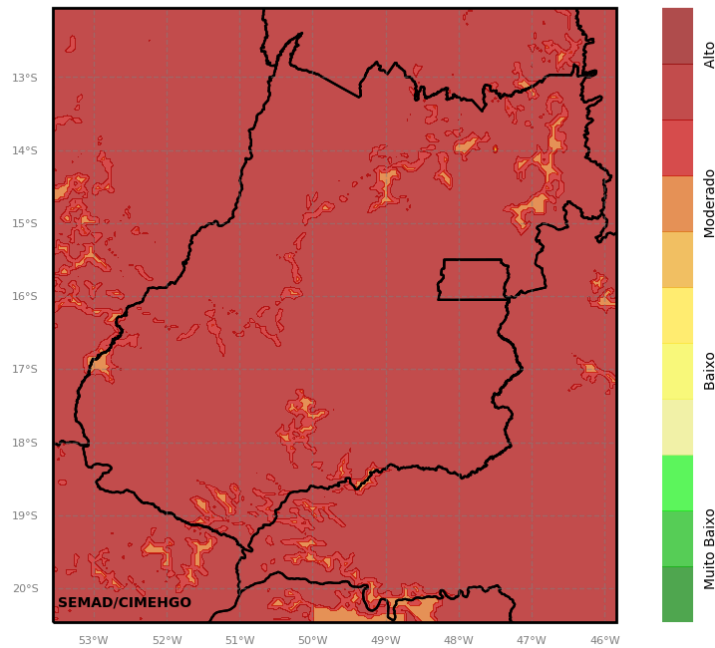
### Cidade de Goiás



**OBS:** As informações contidas nesse boletim do tempo levam em consideração dados das variáveis meteorológicas previstas por modelos meteorológicos e análise de imagens de satélite do dia 24/09/2023 às 14:00 horas

**Prognóstico de Risco de Incêndio para o Estado de Goiás no dia 25/09/2023**

**Risco de Incêndio (Índice de Haines)**  
Iniciado em 23/09/2023 12 UTC - Previsão para 25/09/2023 - WRF 4km



**Risco de Incêndio por Regiões do Estado**

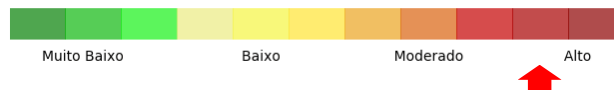
**Região Norte**



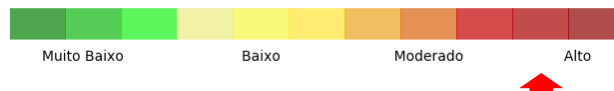
**Região Leste**



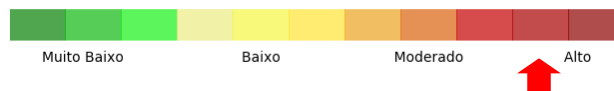
**Região Sul**



**Região Sudoeste**



**Região Oeste**



**Região Central**



O objetivo das informações descritas acima é demonstrar as regiões mais críticas e favoráveis ao desenvolvimento de queimadas, associadas aos fatores climáticos. Lembrando que neste período, a maioria das queimadas são provocadas, e que necessitamos de uma consciência ambiental, a fim de não propagar as queimadas, esta prática danosa para a cidade e para o campo